

Lg-04/2

Circuit découvertes

Au fil de l'eau... de la Vesdre de l'Ouest (2)

Clochers des villes
Clocher des champs

Verviers, Lambermont Ensival,
Andrimont, Pepinster,
Tancrémont, Banneux

VERVIERS

Promenade dans la capitale régionale de l'eau

Reconnue ville en 1651, située de part et d'autre de la Vesdre, Verviers fut, jadis, une ville industrielle prospère spécialisée dans l'industrie textile et lainière (Centre touristique de la Laine et de la Mode). Au pied des hautes Fagnes, à proximité des barrages d'Eupen et de la Gileppe, au cœur de l'Ardenne Bleue, Verviers est, aujourd'hui, la capitale régionale de l'eau.

L'itinéraire du circuit découverte suit le tracé de la RN 61 qui épouse le lit de la Vesdre entre La région d'Eupen et Liège. Verviers étant au centre de ce parcours.

Prendre soit la sortie 3 Dison ou la sortie 5 Verviers-Ensival.

Vous garez avantageusement votre voiture le long de la Vesdre dans un parking près du pont de Notre Dame des Récollets.



En arrivant par l'autoroute E 42 en direction de Prüm, vous apercevez la majestueuse église néogothique Sainte Julienne qui domine le centre de la ville de Verviers.

Eglise Notre-Dame des Récollets

Au départ du pont des Récollets, on peut admirer ***l'Eglise Notre-Dame***. Reconstituée au 18^e s., elle est depuis le 17^e s. le siège d'un pèlerinage à la Vierge Noire des Récollets, dont la statue en pierre de sable peinte, placée en 1664 dans une niche au-dessus de la porte, survécut miraculeusement au tremblement de terre de 1692. Entre 1700 et 1971, la chapelle, devenue église paroissiale subit plusieurs restaurations et modifications. On remarquera les autels (16^e et 18^e s.), le banc de communion (fin 18^e s.), la chaire de vérité et les confessionnaux ; de remarquables portes des 17^e et 18^e s., trois bas reliefs de l'ancienne cathédrale Saint-Lambert de Liège : un chemin de croix de L.J. Follet (1760), de nombreuses statues et du beau mobilier.

Chapelle Saint Lambert

Longer la **Place du Martyr** (Grégoire Chapuis, médecin très populaire, exécuté sur l'ordre du prince-évêque en 1794) et prendre la rue du Collège. Au coin de la rue Masson, la **Chapelle Saint Lambert**, édifiée de 1734 à 1737 à la demande des religieuses du Saint-Sépulcre. L'extension de 1879 a malheureusement défiguré le plan d'ensemble. Elle possède un ameublement de valeur : autel majeur de composition corinthienne avec un tableau de la Vierge immaculée avec des bienheureux ; banc de communion avec des colonnes de marbre ; confessionnaux, lambris et statues en chêne.



Eglise Saint-Remacle


Au bout de la rue des Raines, la puissante tour à deux étages de l'**église décanale Saint-Remacle** (1834-1838). L'intérieur est grandiose avec un plafond à caissons peints ; le chœur est majestueux ; belle chaire de vérité ; statues et peintures du 16e au 19e s.

Quittant Verviers vers l'ouest, RN 61, vous traversez le village d'Ensival.

ENSIVAL

Eglise Notre-Dame de l'Assomption

Le village d'Ensival est dominé par la robuste tour-clocher carrée à quatre étages sur base biseautée (1712 – 1718) de l'**église paroissiale de l'Assomption**, édifice reconstruit de 1860 à 1863. Une dalle gravée rappelle les différentes étapes de la reconstruction de 1712 à 1860.



AUTOUR DE VERVIERS

A l'Ouest de Verviers :

Soit par la Sortie 4 de l'E 42 de Lambermont soit par la RN 61 au carrefour de Wegnez.

Eglise Saint-Bernard de Lambermont



Au centre du village de **Lambermont**, l'**église paroissiale Saint-Bernard**, édifiée sur une ancienne chapelle de 1712. Cette église néo-gothique fut inaugurée en 897. La nef centrale est couverte d'une voûte en berceau brisé, en bois. Des statues anciennes des 17e et 18e s. A proximité du cimetière, longeant un chemin accidenté conduisant au vallon du **Fiérain**, on découvrit le **calvaire** du même nom, à 7 stations représentant, probablement, les 7 douleurs de la Vierge. Spécimen rare en Belgique.





*Au nord de Verviers :
Soit par l'autoroute E 42 prendre la sortie 3 vers Dison
soit par le chemin escarpé qui part de rive droite de la
Vesdre à Verviers.*

Eglise Saint-Laurent d'Andrimont (Dison)

Sur la place du vieux village d'**Andrimont**, l'**église paroissiale Saint-Laurent**. Cet imposant édifice en moellons, dont la tour remonte à l'an 956, fut plusieurs fois remanié. Le vaisseau fut bâti de 1650 à 1668. La chapelle de la famille Del Clisor (1658) et la chapelle Nord (1719) sont couvertes d'un magnifique plafond orné de beaux stucs Louis XIV. L'église abrite un beau mobilier, des fonts baptismaux, des statues et des peintures intéressantes des 17e et 18e s.

PEPINSTER

Au confluent de la Vesdre et de la Hoëgne L'église paroissiale Saint-Antoine Ermit

L'église Saint-Antoine, de style néo-gothique, fut construite de 1893 à 1899 sur les plans de l'architecte liégeois C. Léonard en moellons de grès et de calcaire. L'intérieur, pastiche néo-gothique, est d'une rare qualité d'exécution et d'une unité remarquable exécutés par plusieurs artistes de renom. Tant les autels de marbre et leur décoration, le mobilier en chêne, **les fonts baptismaux**, les statues polychromes que les peintures méritent la demande d'une visite.

*Au sud de Pepinster, au carrefour de la vers vers Spa,
prendre la RN 666 qui vous conduit à Louveigné.*



Chapelle du Vieux Bon Dieu de Tancrémont

Après les vestiges du fort de Tancrémont témoin symbolique de la résistance à l'invasion allemande de 1940, vous découvrez, dans le cadre ombragé par des chênes, la chapelle rustique du **Vieux Bon Dieu de Tancrémont** qui abrite le Christ en croix, en bois de hêtre du 11e ou 12e s., objet d'un culte populaire.

*Quelques kilomètres plus à l'ouest, sur la RN 666, avant d'arriver au village de
Louveigné, vous découvrez les Sanctuaires mariaux de Banneux :*

BANNEUX - SPRIMONT

Sanctuaires mariaux de Banneux

Le **Sanctuaire marial de Banneux** situé dans les bois du plateau du même nom. C'est ici, que la Vierge des pauvres est apparue à Mariette Becco au début de l'année 1933. Banneux est un lieu de pèlerinage régional et international.

On poursuit la descente de la Vesdre vers Liège en suivant la RN 61.

C'est la plus belle partie de la vallée actuelle de la Vesdre.

Victor Hugo, de passage dans la région, l'appelait "la plus belle vallée de Belgique".

Vous pouvez faire des extensions pour visiter les villages et les églises de la rive droite de la Vesdre

A peu de distance d'Ensival, avant Pepinster, un peu à l'écart de la RN 61 :

WEGNEZ Croix Rouge - Eglise Notre-Dame de Lourdes

Cette église de style néogothique (1911) possède 10 magnifiques vitraux livrés par la célèbre firme Mayer de Munich (1911) et un Chemin de Croix – remarquable – (1931) du peintre Jean Julémont.

Au rond-point de la RN 61 avant Pepinster : à droite, prendre la route de Soiron- Wegnez (Haut) :

SOIRON

Pour découvrir l'église **Saint-Roch de Soiron** (1723-1725) au cœur de ce village classé. (Voir "**Circuit découverte du Pays de Herve**").


Au carrefour de la RN 61, à Nessonvaux, prendre à droite la route d'Olne :

OLNE

Pour visiter le village d'**Olne** avec les églises **Saint-Hadelin** et **Saint-Sébastien** (une promenade pédestre à travers les hameaux de Neuville, Mont St-Hadelin et St-Hadelin, permettra d'apprécier l'intégration des églises dans leur site rural.

(Pour ces deux extensions, voir : «**Circuit découverte du Pays de Herve**»).

A Chaudfontaine prendre la route de Ninâne et Beaufays. A partir de Beaufays (N 62 Liège - Spa), une signalisation touristique indique clairement le lieu.



BEAUFAYS (Chaudfontaine) Sur la colline Ouest de la Vesdre : L'église Saint-Jean l'Évangéliste de Beaufays.

Le prieuré de Beaufays

Suite à la donation de l'évêque de Verdun (1123), un prieuré des chanoines réguliers de Saint-Augustin fut érigé à Bellefontaine qui prit le nom de Beaufays après 1215. Il fut confisqué à la révolution française (1798). Il passa entre de nombreuses mains. Actuellement il est la propriété de la famille Laloux.

Quant à l'église abbatiale, elle devint l'église paroissiale.



L'**Eglise abbatiale**, érigée en 1701, est dédiée à Saint-Jean l'Evangeliste (date inscrite au plafond du chœur). La façade Ouest, est revêtue de pierres calcaires et l'entrée (entourée de pilastres toscans) est surmontée d'une niche occupée par une statue de la Vierge. A l'est, la tour carrée, de deux niveaux, est couronnée par un couronnement bulbeux octogonal, couvert d'ardoises et d'un lanternon.

L'intérieur est élégant orné de stucs Louis XIV. Un haut lambris de chêne sculpté et teinté orne les murs.

Le mobilier est remarquable :

Le Maître-autel à colonnes en bois peint est dédié à la gloire de saint Augustin (début 18e siècle). Les autels latéraux avec les statues de la Vierge (mention F. WERIN I P 1707) et de saint Joseph (chronogramme 1702) sont de la même époque. Seize stalles en chêne (du 17e-18e siècles).

Plusieurs pièces sont de style Louis XIV : la crédence en marbre sous monument funéraire de 1707 du prieur Toussaint de Gomzé, prieur (+ 1670), la chaire de vérité aux armes du prieur Goha, (inscription "MEMENTO MEI 1730"), les confessionnaux aux effigies de saint Pierre et de sainte Marie-Madeleine (symboles des pécheurs repentis et pardonnés). La tribune en chêne sculpté (avec les attributs de la musique) supporte le buffet d'orgues de J.B. Le Picard (1742).

Les statues des saints Hubert et Roch, (début 18e siècle), de saint Jean l'Evangeliste et de saint Augustin



(signée J. Vivroux).

Dans le chœur, une théothèque en pierre avec les armoiries de Tilff et un aigle lutrin.



CHÈVREMONT (Chaufontaine)

Sur la colline Est, au sommet d'un chemin ardu, la **Chapelle Notre-Dame de Chèvremont** (1688) est un lieu de pèlerinage (en particulier le pèlerinage des sportifs liégeois).

Un peu plus haut, la Basilique néogothique (1899) et le couvent des Pères Carmes.

Renseignements pratiques :

- * **Verviers, Notre-Dame des Récollets** : sacristine, Mme Denise Chanteux : 0488.72.68.78
- * **Verviers, Saint-Remacle** : président F.E., Jacques Wynants : 0478.34.93.19
- * **Verviers, Saint-Lambert** : Mr l'abbé José Schaff : 087.33.74.34
- * **Cornesse, Notre-Dame de l'Assomption** : Mr Robert MICHIELS - Route de Soiron,40 - 4860 CORNESSE - tél: 087/46 07 86
- * **Ensival, Notre-Dame de l'Assomption** : sacristine, Mme Bernadette Dawant : 087.46.25.04
- * **Lambermont, Saint-Bernard** : Philippe et Anne-Marie Dejong : 087.33.60.35
- * **Andrimont, Saint Laurent** : Mr le curé l'abbé Stanis KANDA : 087.34.00.75
- * **Soiron, Saint Roch** : Mr Jean SIMONIS -Chemin de Thibaumont,6 - 4860 Soiron - tél: 087 46 30 47
- * **Goffontaine, Saint-Monon** : Mr Robert GERKENS - Goffontaine,2 Bis - 4860 Pepinster - tél 087 46 02 40
- * **Pepinster, Saint-Antoine L'Ermite** : Mr Jacques ARCHAMBEAU - Rue Pepin,17 - 4860 PEPINSTER - tél 087 46 01 81
- * **Wegnez, Saint-Hubert** : Mr Arnold LAHAYE - Rue Hubert Halet, 2 - 4860 PEPINSTER - tél 087 46 02 64

* **Wegnez, Notre-Dame de Lourdes** : Mr Marc LEMAIRE - Rue des Déportés, 13 - 4860 WEGNEZ - tél 087 33 42 71

* **Beaufays** : L'église peut être visitée avant et après les offices ainsi que pendant les mois de juillet et août. (Pour plus de détails, voir le site www.eglisesouvertes.be). Contact : André Schaus : 0494/33.22.91.


* **Secrétariat Général du Sanctuaire de la Vierge des Pauvres** : rue de l'Esplanade 57-B-41241 Banneux N.D.- tél 04/360 02 22 - Fax: 04/360 82 39 - E.Mail: sanctuaire@banneux-nd.be - rectorat@banneux-nd.be

Office du Tourisme Sprimont-Banneux N.D.: tél 04/358 09 50 ou 04/360 02 22 ; Fax 04/360.82.39 - GSM : 0496/75.91.89 - E.Mail: info@ourthe-ambleve.be - tourisme@sprimont.be.

Production : A.C.T. Liège, Alain HENRY de HASSONVILLE ; contacts pour renseignements supplémentaires : act@reliures.org.

Crédits photo : J. Riga, A. Henry - Dernière mise à jour : décembre 2014.

Edition : Animation Chrétienne et Tourisme (A.C.T.) ASBL.



Animation Chrétienne et Tourisme (A.C.T.) - ASBL,
M. Jacques Riga, Av. Reine Astrid, 38/01 - 4900 SPA.

